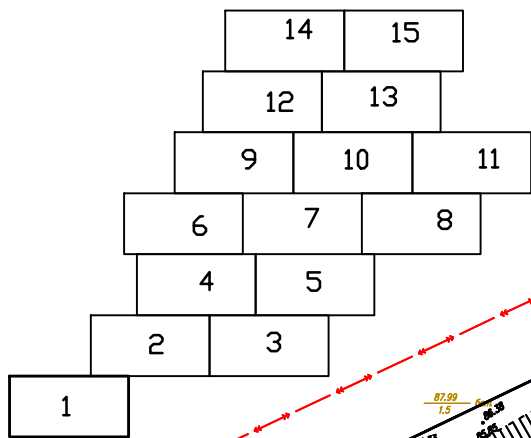


Схема расположения проектируемой территории в системе планировочной организации территории г. Сыктывкара

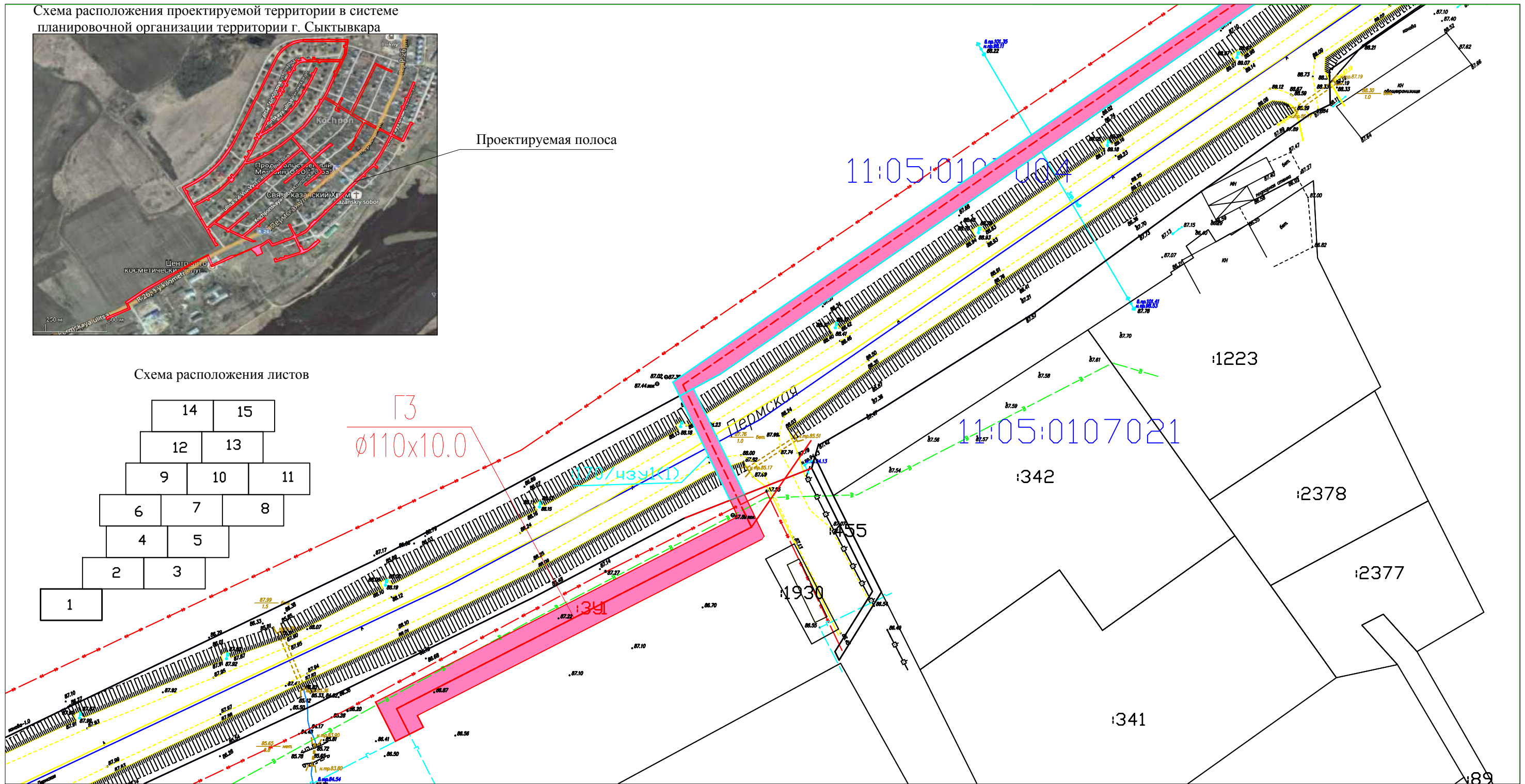


Проектируемая полоса

Схема расположения листов



ГЗ
Ø110x10.0



Условные обозначения:

- граница образуемого земельного участка, испрашиваемого в дальнейшем в краткосрочную аренду на период строительства
- граница устанавливаемого сервитута
- трасса проектируемого газопровода
- граница кадастрового квартала
- граница существующего земельного участка
- 391 - обозначение образуемого земельного участка
- 11:05:0105003 - надпись кадастрового квартала
- 304 - надпись кадастрового номера земельного участка

- проектируемый газопровод
- . 87.10 - фактическая отметка
- кабель ЭЛ
- существующий газопровод
- водопровод
- сеть канализации
- сеть ЛЭП
- дорога

Изм.	Кол.уч.	Лист	№ док.	Подп.	Дата
Составил	Трухачева И.П.	Трухачева			08.2017г.
Проверил	Жилин А.Н.	Жилин			08.2017г.

Договор N16/17 от 19.06.2017г.

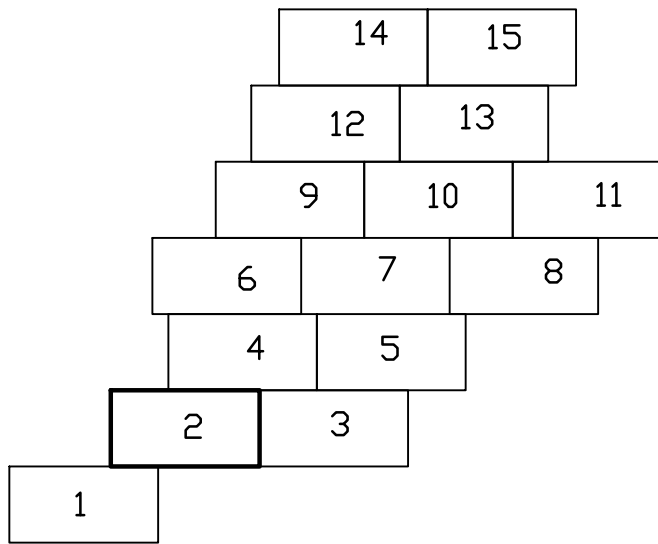
Газоснабжение индивидуальных жилых домов в мкр. Кочпон г. Сыктывкара Республики Коми

Материалы по обоснованию проекта планировки территории

Схема вертикальной планировки и инженерной подготовки территории М 1:1000

Стадия	Лист	Листов
	1	15
ООО "Норг-Инжиниринг" 2017г.		

Схема расположения листов



11:05:0107004

Г3
Ø110x10.0

162/чзУ1(1)

170/чзУ1(2)

11:05:0107021

Условные обозначения:

- граница образуемого земельного участка, испрашиваемого в дальнейшем в краткосрочную аренду на период строительства
- граница устанавливаемого сервитута
- трасса проектируемого газопровода
- граница кадастрового квартала
- граница существующего земельного участка
- :3У1 - обозначение образуемого земельного участка
- 11:05:0105003 - надпись кадастрового квартала
- :304 - надпись кадастрового номера земельного участка

- проектируемый газопровод
- .87.10 - фактическая отметка
- кабель ЭЛ
- существующий газопровод
- водопровод
- сеть канализации
- сеть ЛЭП
- дорога

Изм.	Кол.уч.	Лист	№ док.	Подп.	Дата
Составил	Грухачева И.П.	Грухачева	08.2017г		
Проверил	Жилин А.Н.	Жилин	08.2017г		

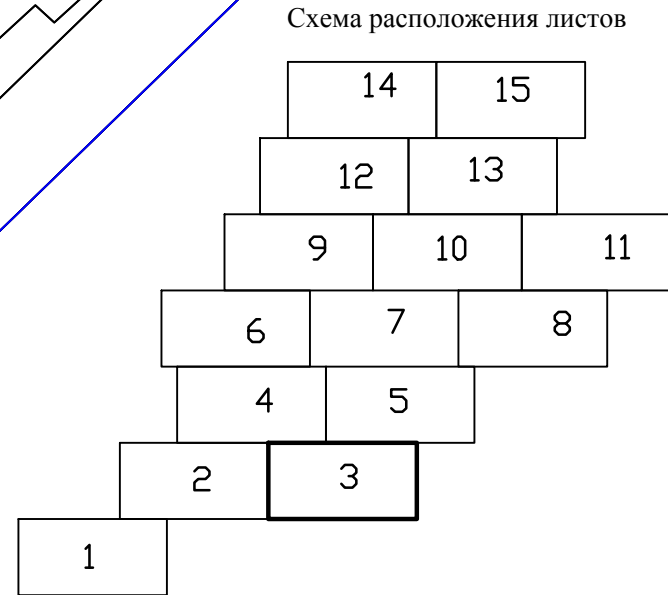
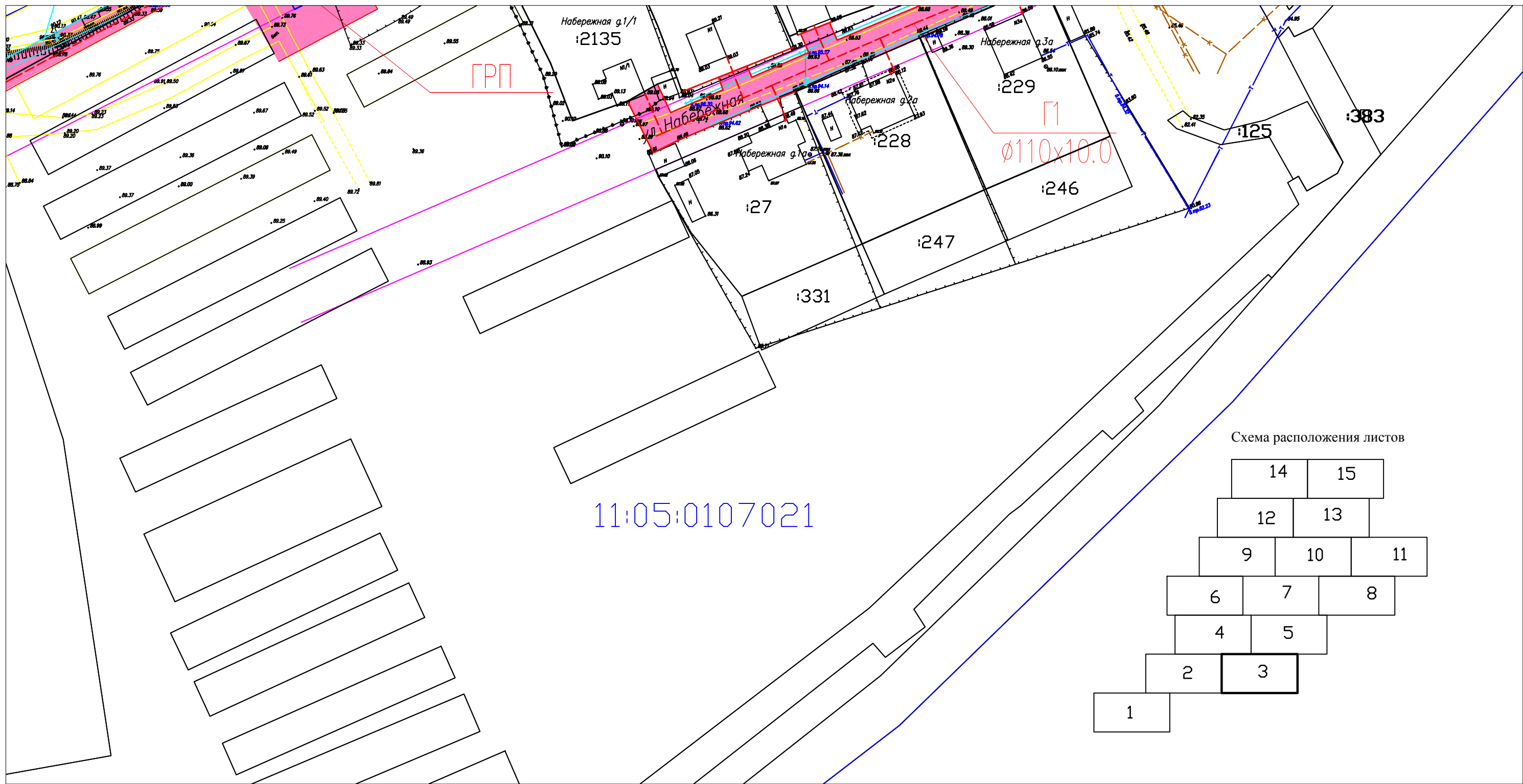
Договор №16/17 от 19.06.2017г.

Газоснабжение индивидуальных жилых домов в мкр. Кочпон г. Сыктывкара Республики Коми

Материалы по обоснованию проекта планировки территории

Схема вертикальной планировки и инженерной подготовки территории М 1:1000

Стадия	Лист	Листов
	2	15
ООО "Норг-Инжиниринг" 2017г.		



Условные обозначения:

- граница образуемого земельного участка, испрашиваемого в дальнейшем в краткосрочную аренду на период строительства
- граница устанавливаемого сервитута
- трасса проектируемого газопровода
- граница кадастрового квартала
- граница существующего земельного участка
- :391 - обозначение образуемого земельного участка
- 11:05:0105003 - надпись кадастрового квартала
- :304 - надпись кадастрового номера земельного участка
- проектируемый газопровод
- .87.10 - фактическая отметка
- кабель ЭЛ
- существующий газопровод
- водопровод
- сеть канализации
- сеть ЛЭП
- дорога

Изм.	Кол.уч.	Лист	№ док.	Подп.	Дата
Составил				Трухачева	08.2017г
Проверил				Жилин	08.2017г

Договор №16/17 от 19.06.2017г.

Газоснабжение индивидуальных жилых домов в мкр. Кочпон г. Сыктывкара Республики Коми

Материалы по обоснованию проекта планировки территории

Схема вертикальной планировки и инженерной подготовки территории
М 1:1000

Стадия	Лист	Листов
	3	15
ООО "Норг-Инжиниринг" 2017г.		

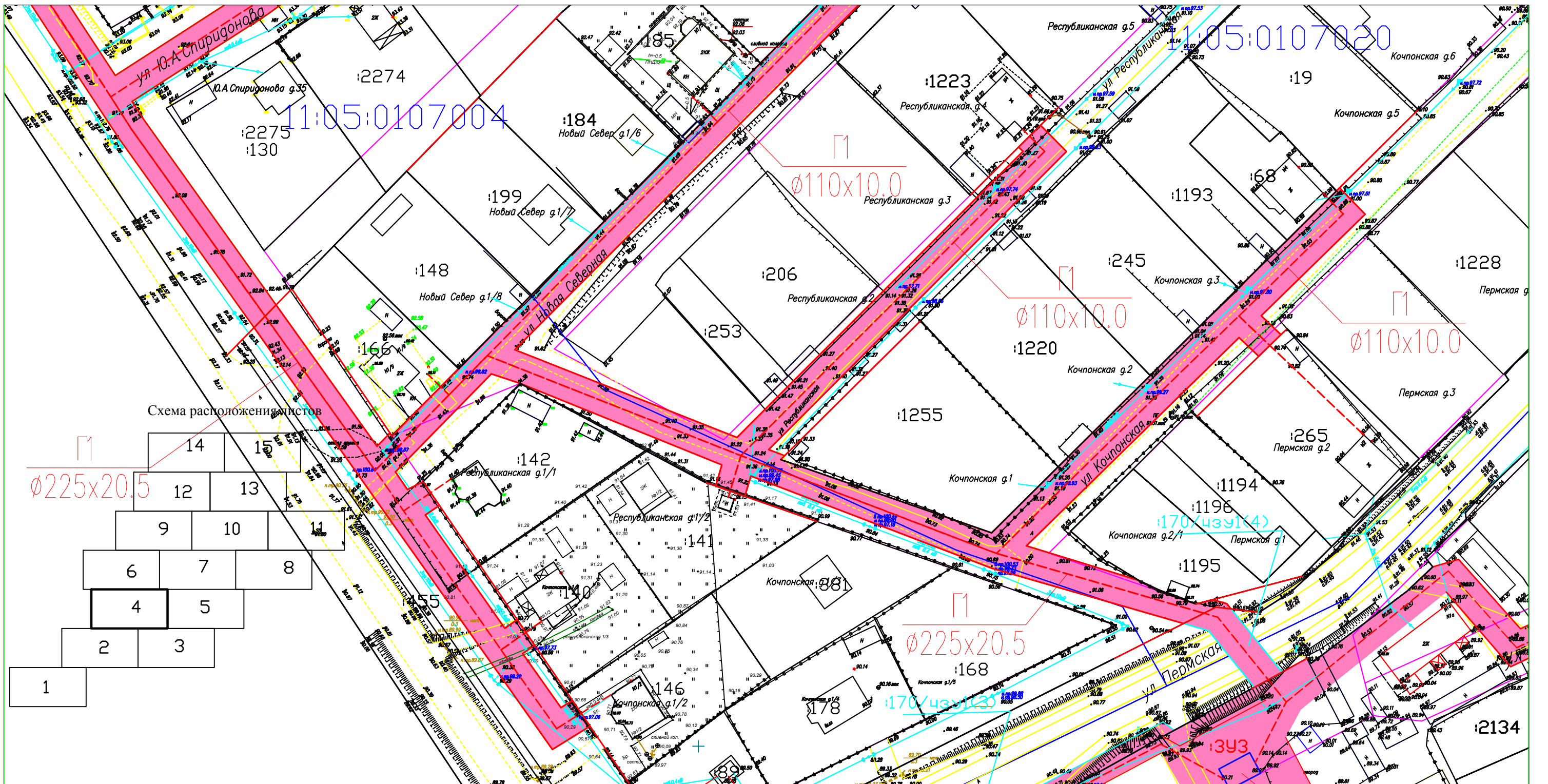
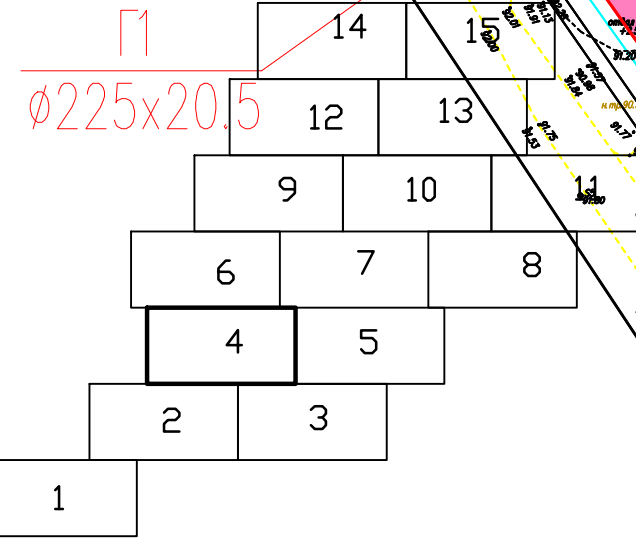


Схема расположения домов



Условные обозначения:

- граница образуемого земельного участка, испрашиваемого в дальнейшем в краткосрочную аренду на период строительства
- граница устанавливаемого сервитута
- трасса проектируемого газопровода
- граница кадастрового квартала
- граница существующего земельного участка
- :391 - обозначение образуемого земельного участка
- 11:05:0105003 - надпись кадастрового квартала
- :304 - надпись кадастрового номера земельного участка
- проектируемый газопровод
- .87.10 - фактическая отметка
- кабель ЭЛ
- существующий газопровод
- водопровод
- сеть канализации
- сеть ЛЭП
- дорога

Изм.	Кол.уч.	Лист	№ док.	Подп.	Дата
Составил		Трухачева И.П.	Трухачева		08.2017г.
Проверил		Жилин А.Н.	Жилин		08.2017г.

Договор №16/17 от 19.06.2017г.

Газоснабжение индивидуальных жилых домов в мкр. Кочпон г. Сыктывкара Республики Коми

Материалы по обоснованию проекта планировки территории

Схема вертикальной планировки и инженерной подготовки территории М 1:1000

Стадия	Лист	Листов
	4	15
ООО "Норг-Инжиниринг" 2017г.		

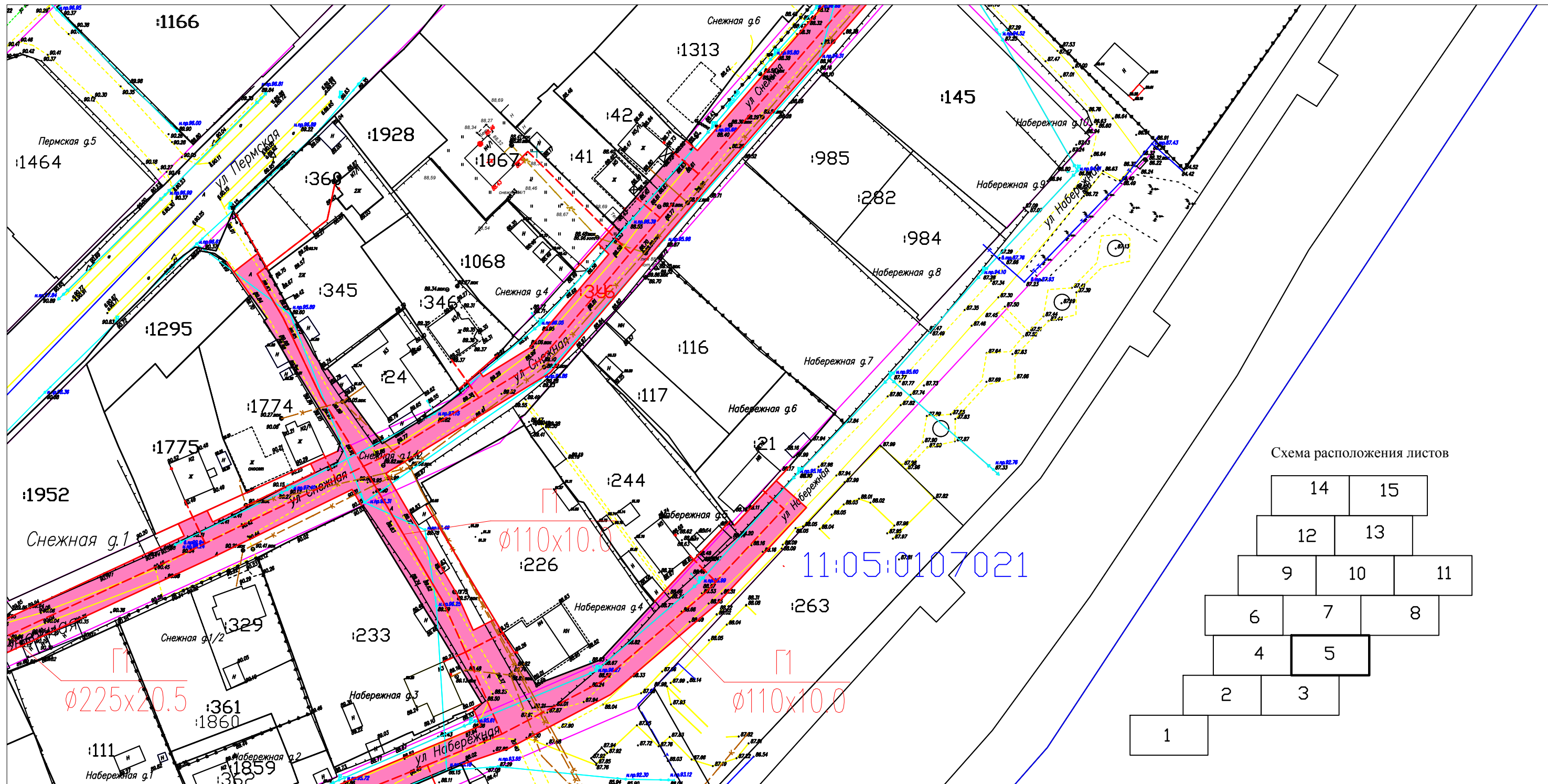
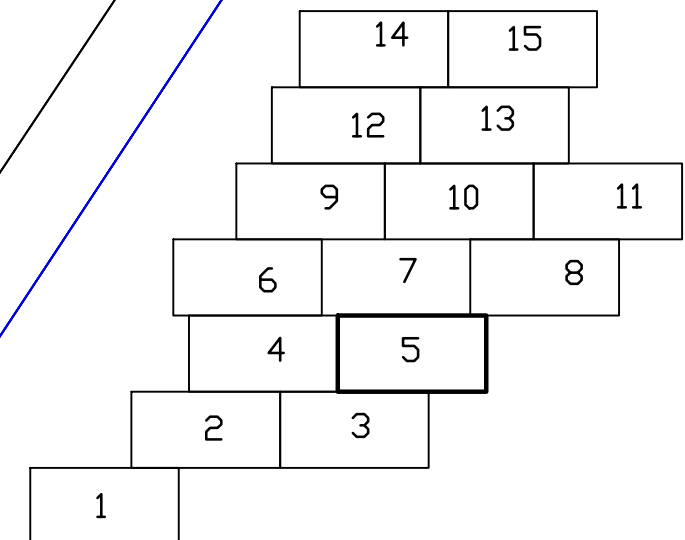


Схема расположения листов



Условные обозначения:

- граница образуемого земельного участка, испрашиваемого в дальнейшем в краткосрочную аренду на период строительства
- граница устанавливаемого сервитута
- трасса проектируемого газопровода
- граница кадастрового квартала
- граница существующего земельного участка
- :3У1 - обозначение образуемого земельного участка
- 11:05:0105003 - надпись кадастрового квартала
- :304 - надпись кадастрового номера земельного участка
- проектируемый газопровод
- .87.10 - фактическая отметка
- кабель ЭЛ
- существующий газопровод
- водопровод
- сеть канализации
- сеть ЛЭП
- дорога

Изм.	Кол.уч.	Лист	№ док.	Подп.	Дата
Составил				Трухачева	08.2017г.
Проверил				Жилин	08.2017г.

Договор №16/17 от 19.06.2017г.

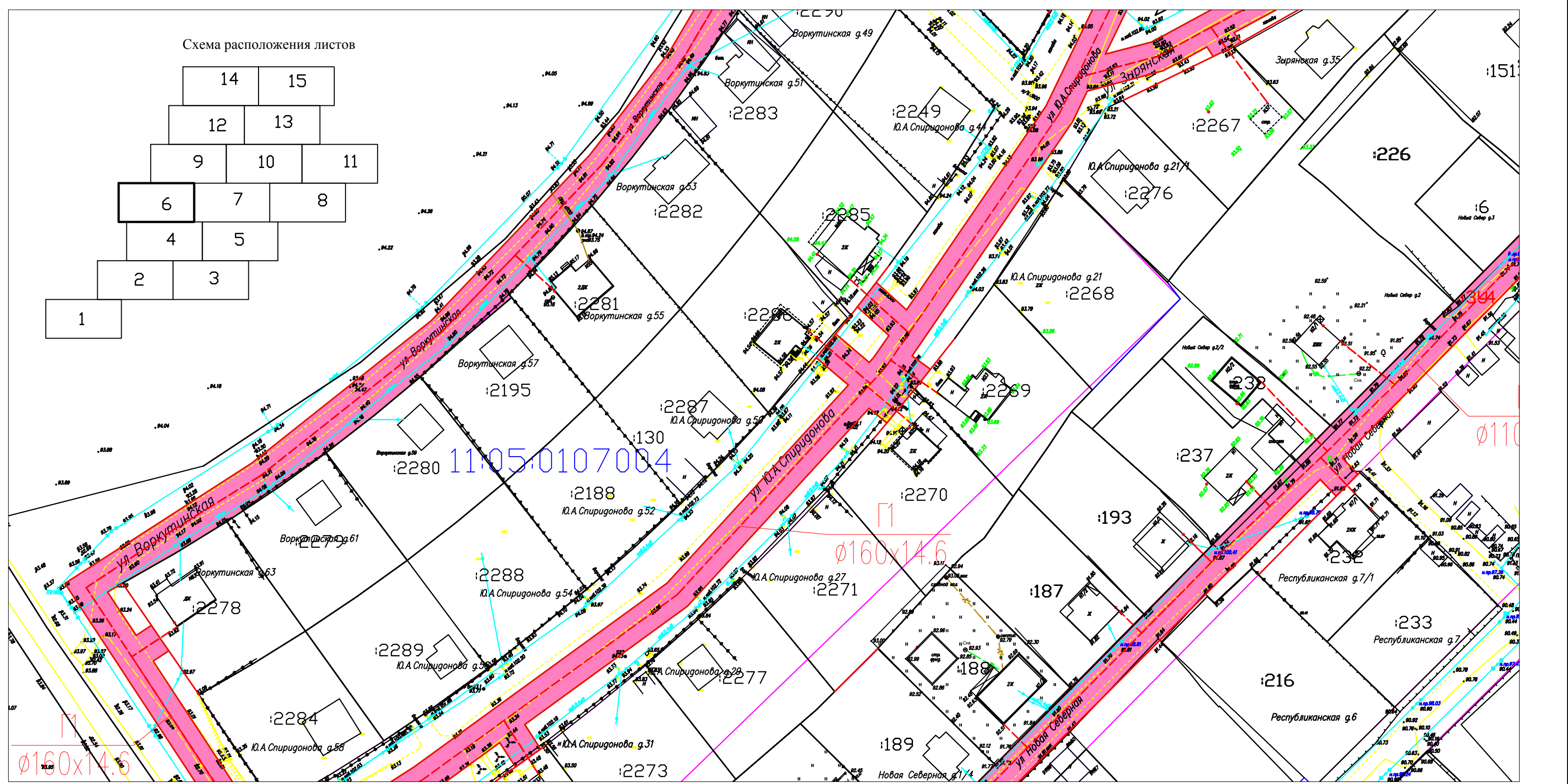
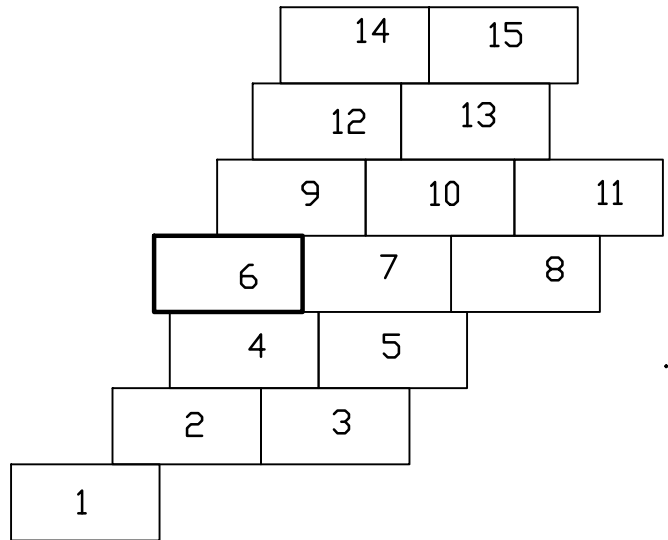
Газоснабжение индивидуальных жилых домов в мкр. Кочпон г. Сыктывкара Республики Коми

Материалы по обоснованию проекта планировки территории

Схема вертикальной планировки и инженерной подготовки территории М 1:1000

Стадия	Лист	Листов
	5	15
ООО "Норг-Инжиниринг" 2017г.		

Схема расположения листов



Условные обозначения:

- граница образуемого земельного участка, испрашиваемого в дальнейшем в краткосрочную аренду на период строительства
- граница устанавливаемого сервитута
- трасса проектируемого газопровода
- граница кадастрового квартала
- граница существующего земельного участка
- :391 - обозначение образуемого земельного участка
- 11:05:0105003 - надпись кадастрового квартала
- :304 - надпись кадастрового номера земельного участка
- проектируемый газопровод
- .87.10 - фактическая отметка
- кабель ЭЛ
- существующий газопровод
- водопровод
- сеть канализации
- сеть ЛЭП
- дорога

Изм.	Кол.уч.	Лист	№ док.	Подп.	Дата
Составил	Трухачева И.П.	Трухачева	08.2017г		
Проверил	Жилин А.Н.	Жилин	08.2017г		

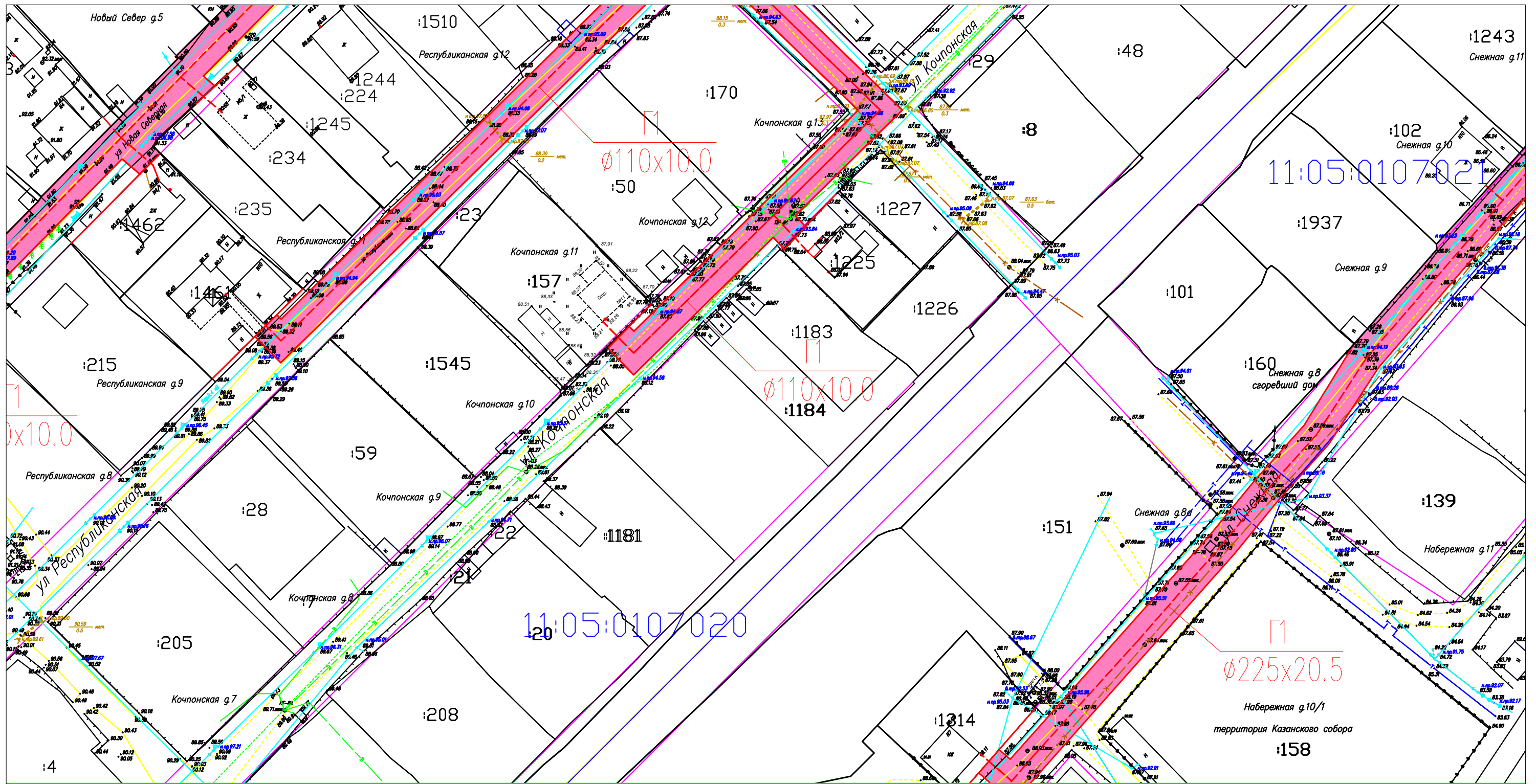
Договор N16/17 от 19.06.2017г.

Газоснабжение индивидуальных жилых домов в мкр. Кочпон г. Сыктывкара Республики Коми

Материалы по обоснованию проекта планировки территории

Схема вертикальной планировки и инженерной подготовки территории М 1:1000

Стадия	Лист	Листов
	6	15
ООО "Норг-Инжиниринг" 2017г.		



Условные обозначения:

- граница образуемого земельного участка, испрашиваемого в дальнейшем в краткосрочную аренду на период строительства
- граница устанавливаемого сервитута
- трасса проектируемого газопровода
- граница кадастрового квартала
- граница существующего земельного участка
- :3У1 - обозначение образуемого земельного участка
- 11:05:0105003 - надпись кадастрового квартала
- :304 - надпись кадастрового номера земельного участка
- проектируемый газопровод
- .87.10 - фактическая отметка
- кабель ЭЛ
- существующий газопровод
- водопровод
- сеть канализации
- сеть ЛЭП
- дорога

Изм.	Кол.уч.	Лист	№ док.	Подп.	Дата
Составил		Грухачева И.П.	Грухачева		08.2017г.
Проверил		Жилин А.Н.	Жилин		08.2017г.

Договор №16/17 от 19.06.2017г.

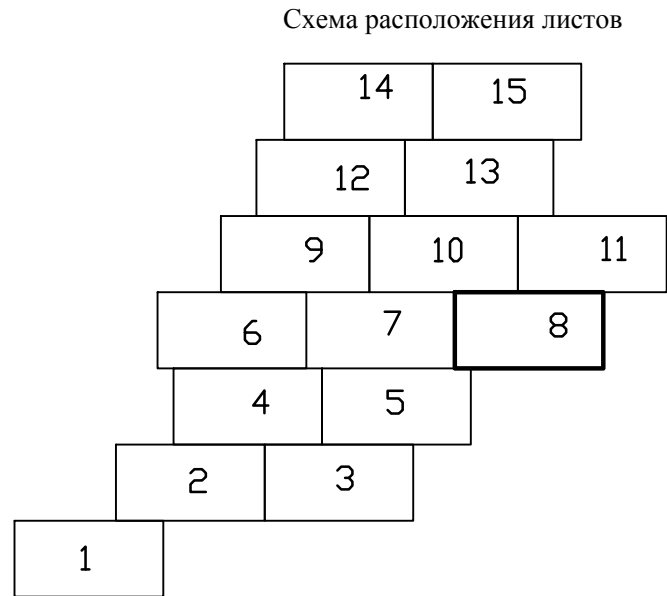
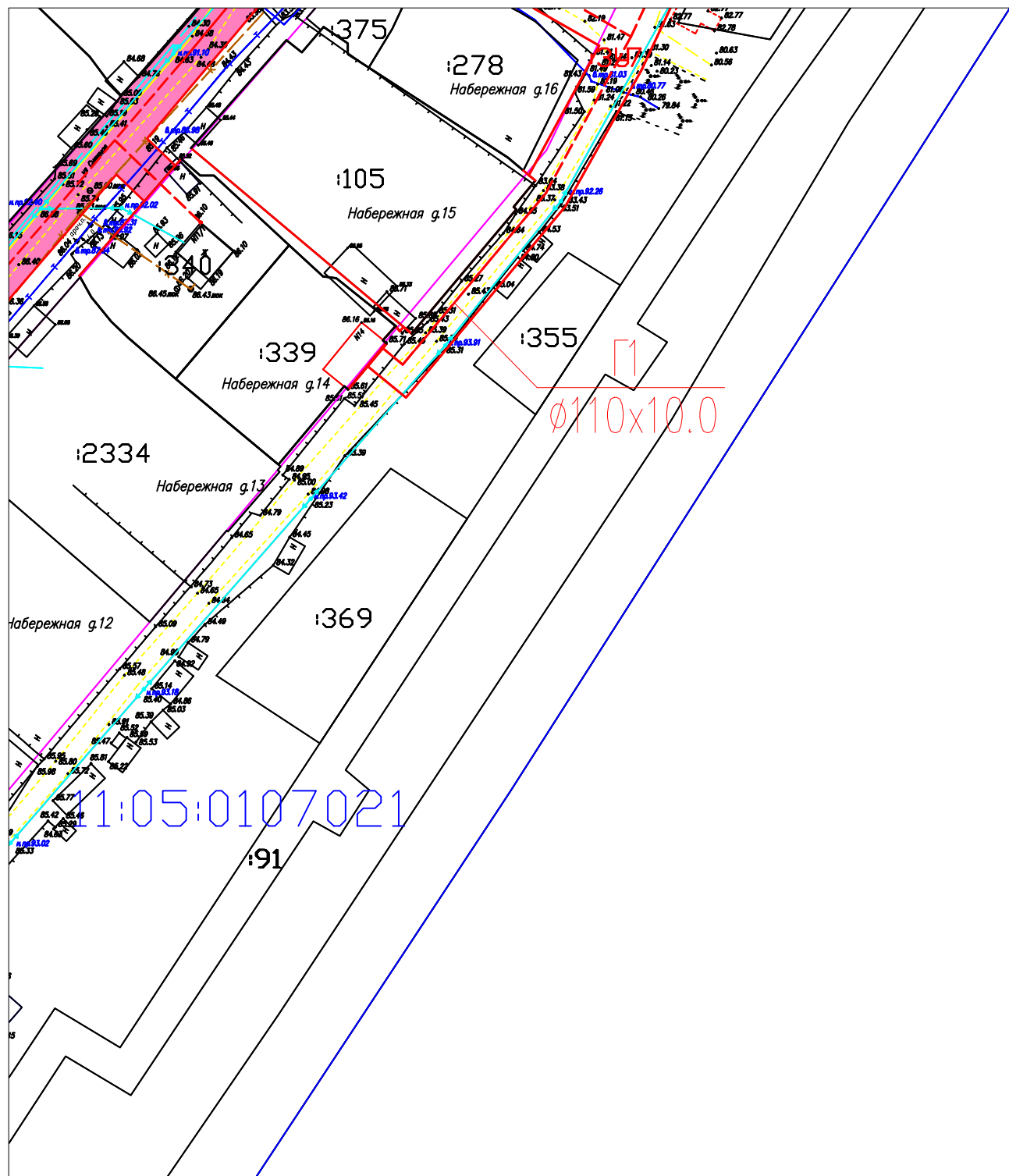
Газоснабжение индивидуальных жилых домов в мкр. Кочпон г. Сыктывкара Республики Коми

Материалы по обоснованию проекта планировки территории

Схема вертикальной планировки и инженерной подготовки территории М 1:1000

Стадия	Лист	Листов
	7	15

ООО "Норг-Инжиниринг"
2017г.



Условные обозначения:

- граница образуемого земельного участка, испрашиваемого в дальнейшем в краткосрочную аренду на период строительства
- граница устанавливаемого сервитута
- трасса проектируемого газопровода
- граница кадастрового квартала
- граница существующего земельного участка
- :3У1 - обозначение образуемого земельного участка
- 11:05:0105003 - надпись кадастрового квартала
- :304 - надпись кадастрового номера земельного участка
- проектируемый газопровод
- .87.10 - фактическая отметка
- кабель ЭЛ
- существующий газопровод
- водопровод
- сеть канализации
- сеть ЛЭП
- дорога

						<i>Договор N16/17 от 19.06.2017г.</i>			
						Газоснабжение индивидуальных жилых домов в мкр. Кочпон г. Сыктывкара Республики Коми			
Изм.	Кол.уч.	Лист	№ док.	Подп.	Дата	Материалы по обоснованию проекта планировки территории	Стадия	Лист	Листов
								8	15
Составил						Трухачева И.П.	Трухачева	08.2017г.	
Поверил						Жилин А.Н.	Жилин	08.2017г.	
						Схема вертикальной планировки и инженерной подготовки территории М 1:1000		ООО "Норг-Инжиниринг" 2017г.	

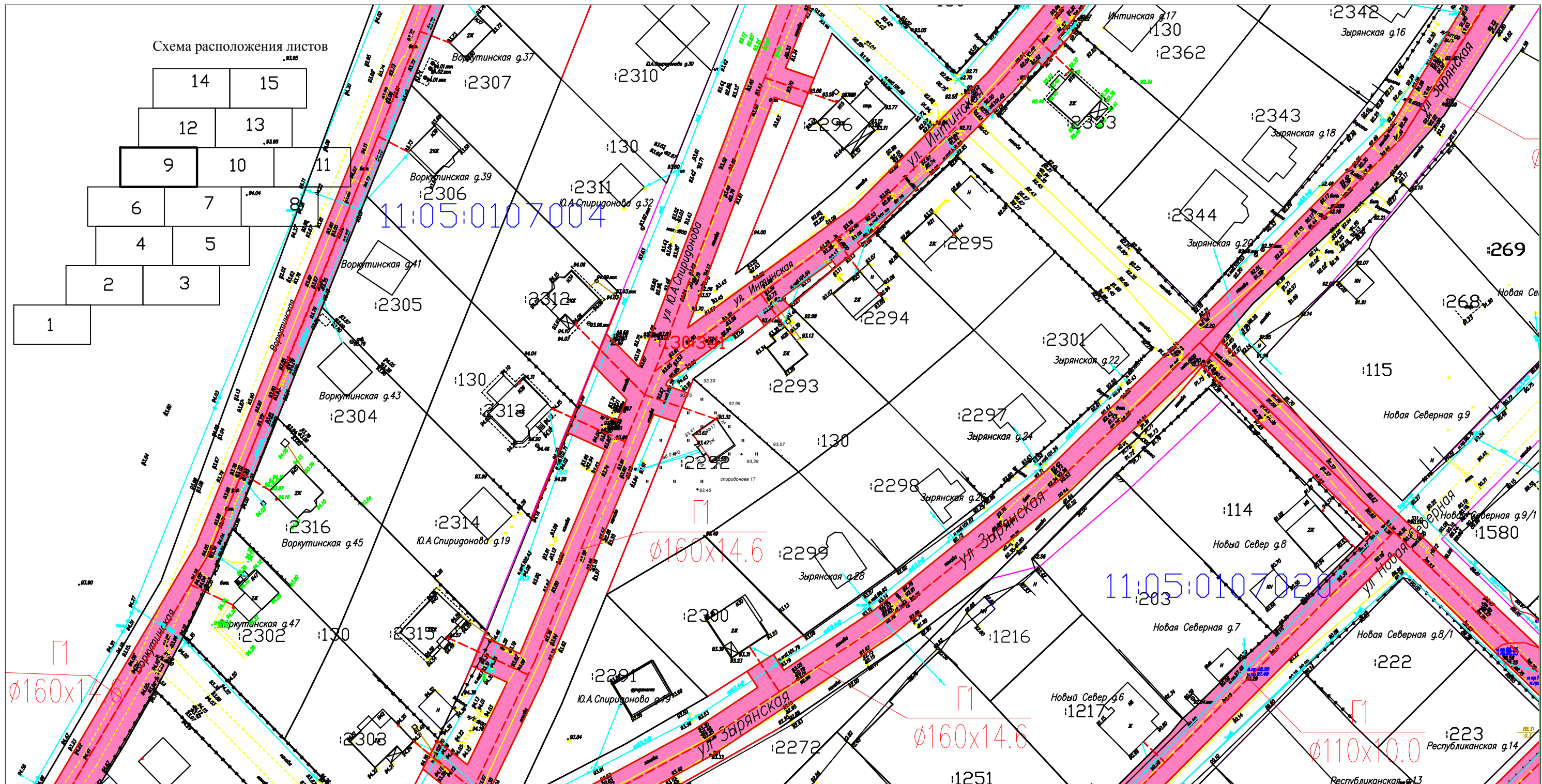
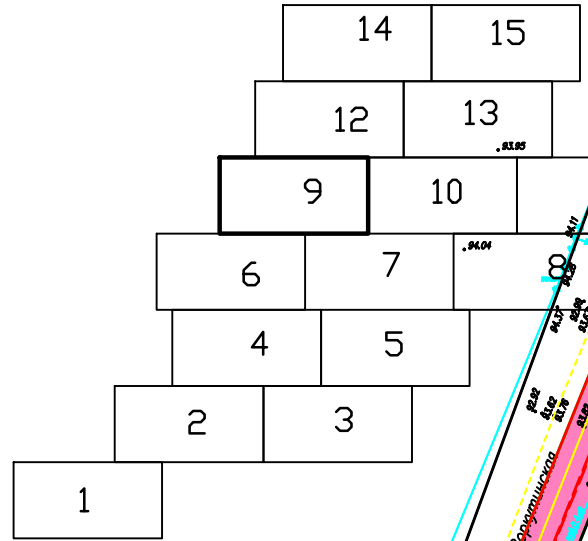


Схема расположения листов



11:05:0107004

11:05:0107020

Условные обозначения:

- граница образуемого земельного участка, испрашиваемого в дальнейшем в краткосрочную аренду на период строительства
- граница устанавливаемого сервитута
- трасса проектируемого газопровода
- граница кадастрового квартала
- граница существующего земельного участка
- :391 - обозначение образуемого земельного участка
- 11:05:0105003 - надпись кадастрового квартала
- :304 - надпись кадастрового номера земельного участка
- проектируемый газопровод
- .87.10 - фактическая отметка
- кабель ЭЛ
- существующий газопровод
- водопровод
- сеть канализации
- сеть ЛЭП
- дорога

Изм.	Кол.уч.	Лист	№ док.	Подп.	Дата
Составил		Трухачева И.П.	Трухачева		08.2017г.
Проверил		Жилин А.Н.	Жилин		08.2017г.

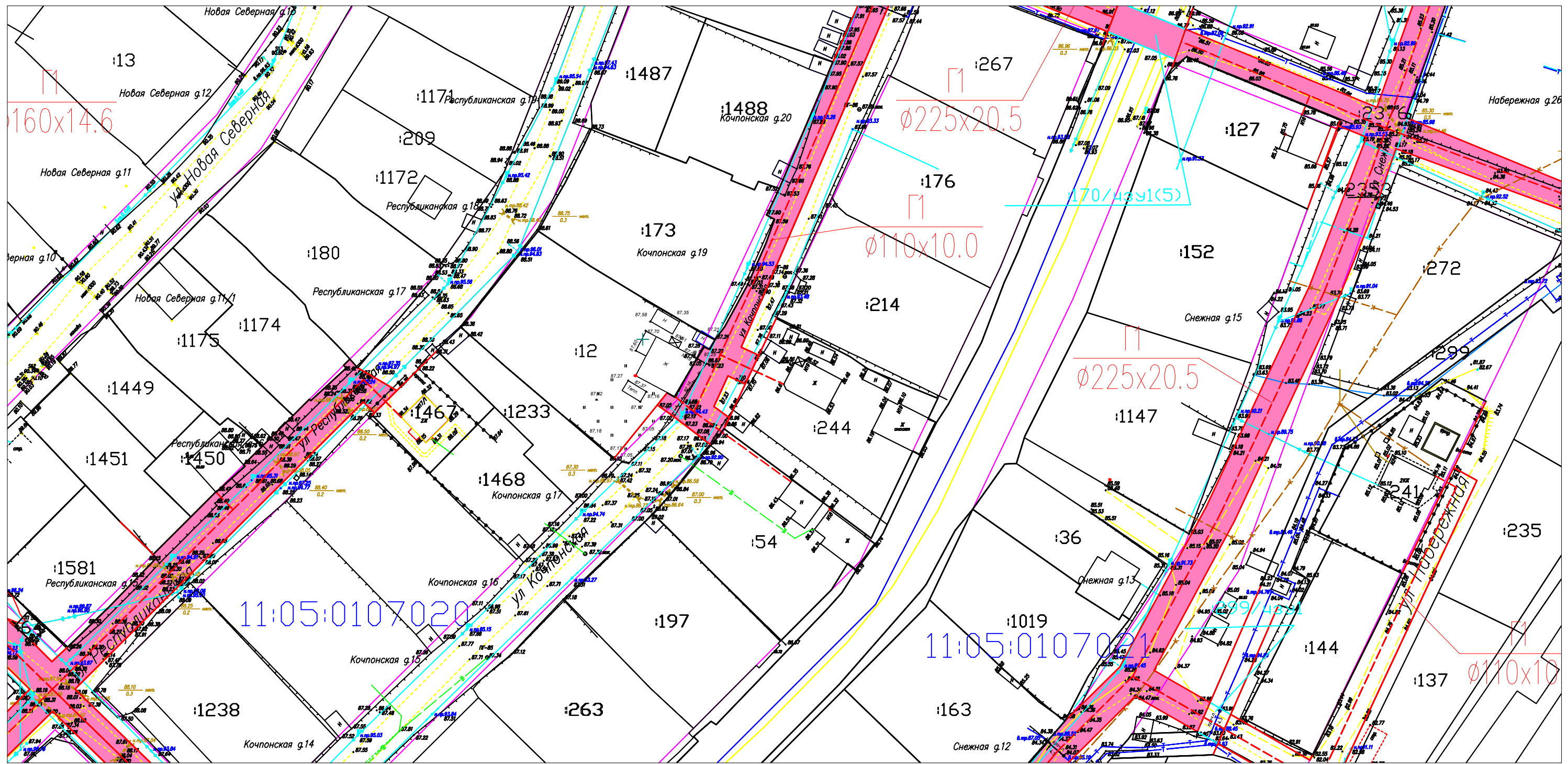
Договор №16/17 от 19.06.2017г.

Газоснабжение индивидуальных жилых домов в мкр. Кочпон г. Сыктывкара Республики Коми

Материалы по обоснованию проекта планировки территории

Схема вертикальной планировки и инженерной подготовки территории М 1:1000

Стадия	Лист	Листов
	9	15
ООО "Норг-Инжиниринг" 2017г.		



Условные обозначения:

- граница образуемого земельного участка, испрашиваемого в дальнейшем в краткосрочную аренду на период строительства
- граница устанавливаемого сервитута
- трасса проектируемого газопровода
- граница кадастрового квартала
- граница существующего земельного участка
- :391 - обозначение образуемого земельного участка
- 11:05:0105003 - надпись кадастрового квартала
- :304 - надпись кадастрового номера земельного участка
- проектируемый газопровод
- .87.10 - фактическая отметка
- кабель ЭЛ
- существующий газопровод
- водопровод
- сеть канализации
- сеть ЛЭП
- дорога

Изм.	Кол.уч.	Лист	№ док.	Подп.	Дата
Составил		Грухачева И.П.	Грухачева		08.2017г
Проверил		Жилин А.Н.	Жилин		08.2017г

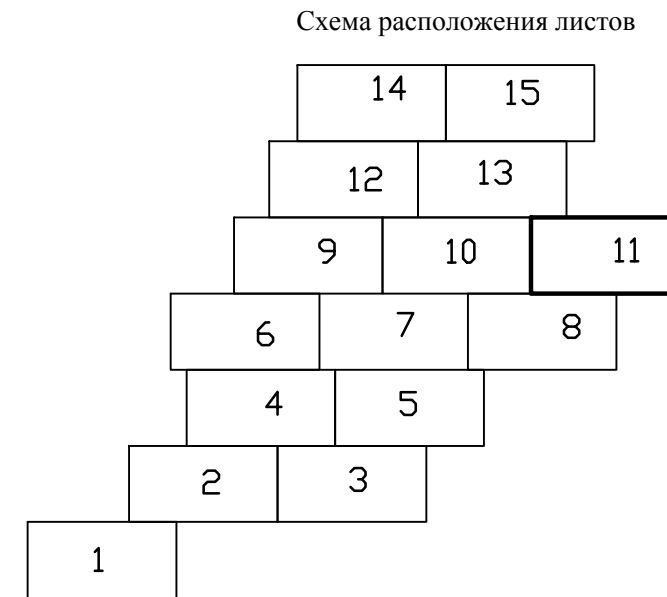
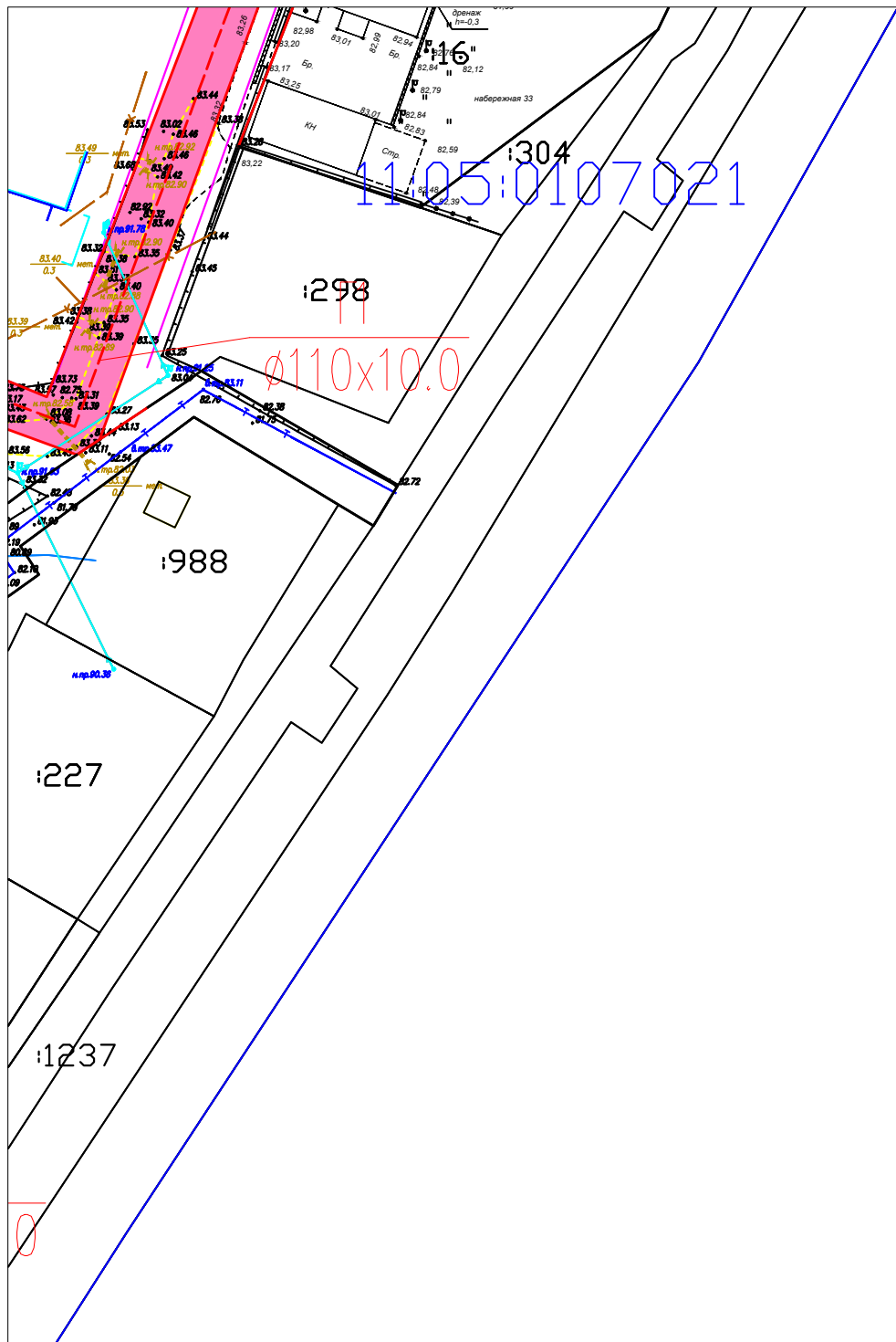
Договор №16/17 от 19.06.2017г.

Газоснабжение индивидуальных жилых домов в мкр. Кочпон г. Сыктывкара Республики Коми

Материалы по обоснованию проекта планировки территории

Схема вертикальной планировки и инженерной подготовки территории М 1:1000

Стадия	Лист	Листов
	10	15
ООО "Норг-Инжиниринг" 2017г.		



Условные обозначения:

- граница образуемого земельного участка, испрашиваемого в дальнейшем в краткосрочную аренду на период строительства
- граница устанавливаемого сервитута
- трасса проектируемого газопровода
- граница кадастрового квартала
- граница существующего земельного участка
- :341 - обозначение образуемого земельного участка
- 11:05:0105003 - надпись кадастрового квартала
- :304 - надпись кадастрового номера земельного участка
- проектируемый газопровод
- фактическая отметка
- кабель ЭЛ
- существующий газопровод
- водопровод
- сеть канализации
- сеть ЛЭП
- дорога

Изм.	Кол.уч.	Лист	№ док.	Подп.	Дата
Составил				Трухачева	08.2017г
Проверил				Жилин	08.2017г

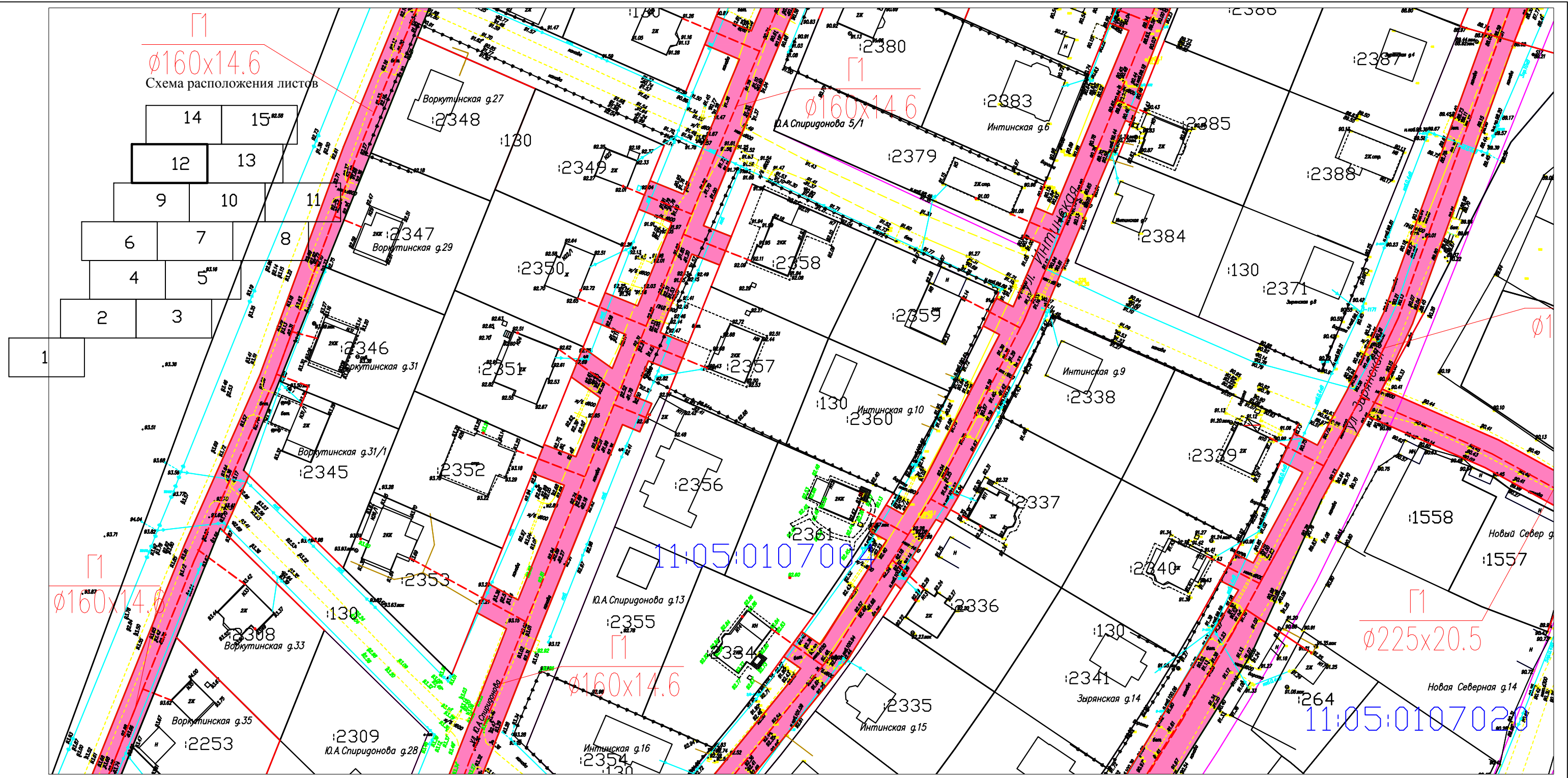
Договор №16/17 от 19.06.2017г.

Газоснабжение индивидуальных жилых домов в мкр. Кочпон г. Сыктывкара Республики Коми

Материалы по обоснованию проекта планировки территории

Схема вертикальной планировки и инженерной подготовки территории
М 1:1000

Стадия	Лист	Листов
	11	15
ООО "Норг-Инжиниринг" 2017г.		



11:05:0107002

11:05:0107020

Условные обозначения:

- граница образуемого земельного участка, испрашиваемого в дальнейшем в краткосрочную аренду на период строительства
- граница устанавливаемого сервитута
- трасса проектируемого газопровода
- граница кадастрового квартала
- граница существующего земельного участка
- :391 - обозначение образуемого земельного участка
- :304 - надпись кадастрового квартала
- :304 - надпись кадастрового номера земельного участка
- проектируемый газопровод
- .87.10 - фактическая отметка
- кабель ЭЛ
- существующий газопровод
- водопровод
- сеть канализации
- сеть ЛЭП
- дорога

Изм.	Кол.уч.	Лист	№ док.	Подп.	Дата
Составил		Трухачева И.П.	Трухачева		08.2017г.
Проверил		Жилин А.Н.	Жилин		08.2017г.

Договор N16/17 от 19.06.2017г.

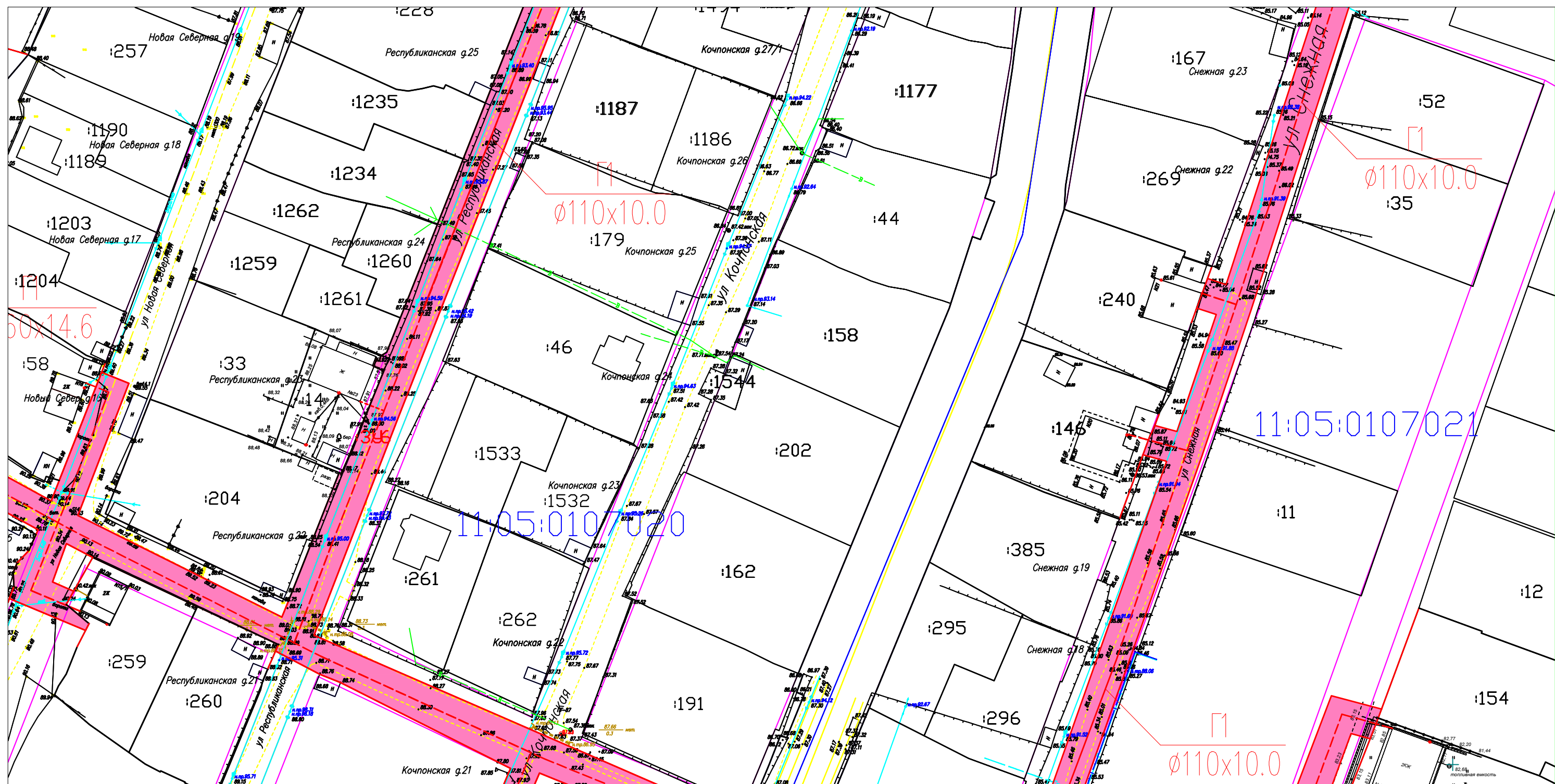
Газоснабжение индивидуальных жилых домов в мкр. Кочпон г. Сыктывкара Республики Коми

Материалы по обоснованию проекта планировки территории

Стадия	Лист	Листов
	12	15

Схема вертикальной планировки и инженерной подготовки территории
М 1:1000

ООО "Норг-Инжиниринг"
2017г.



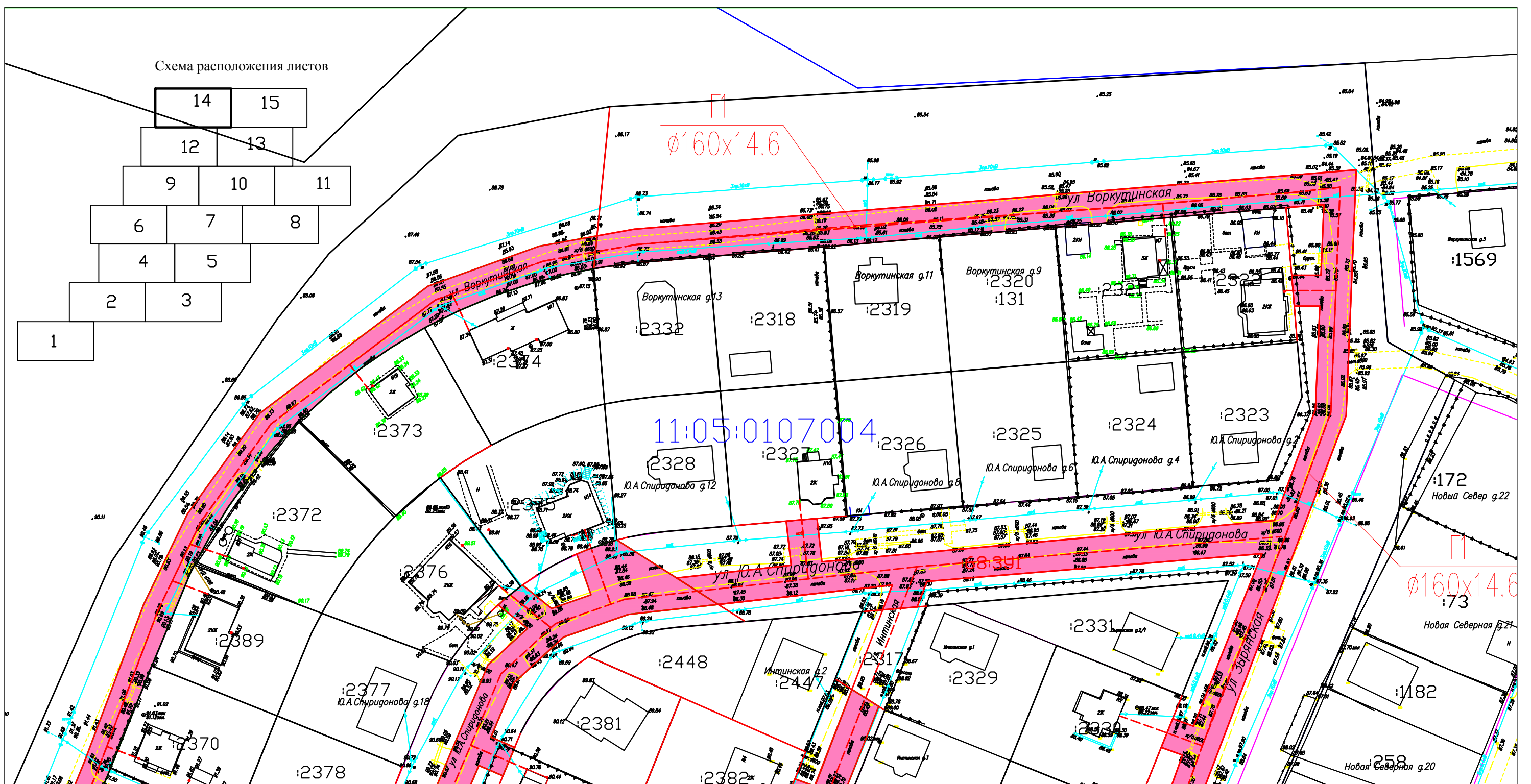
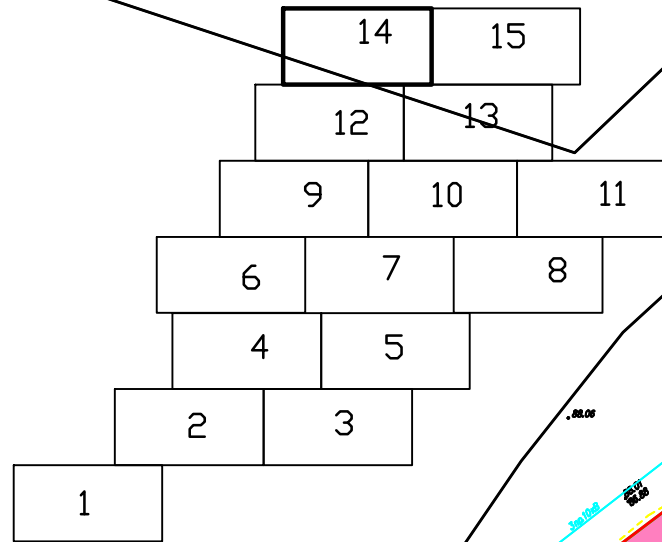
- Условные обозначения:
- граница образуемого земельного участка, испрашиваемого в дальнейшем в краткосрочную аренду на период строительства
 - граница устанавливаемого сервитута
 - трасса проектируемого газопровода
 - граница кадастрового квартала
 - граница существующего земельного участка
 - :391 - обозначение образуемого земельного участка
 - 11:05:0105003 - надпись кадастрового квартала
 - :304 - надпись кадастрового номера земельного участка

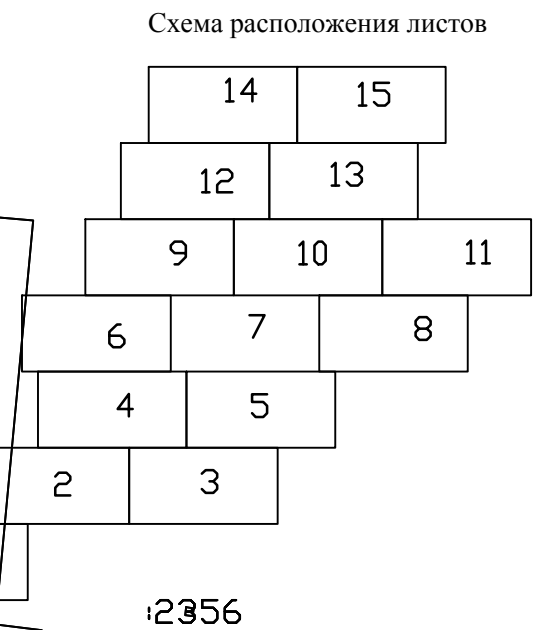
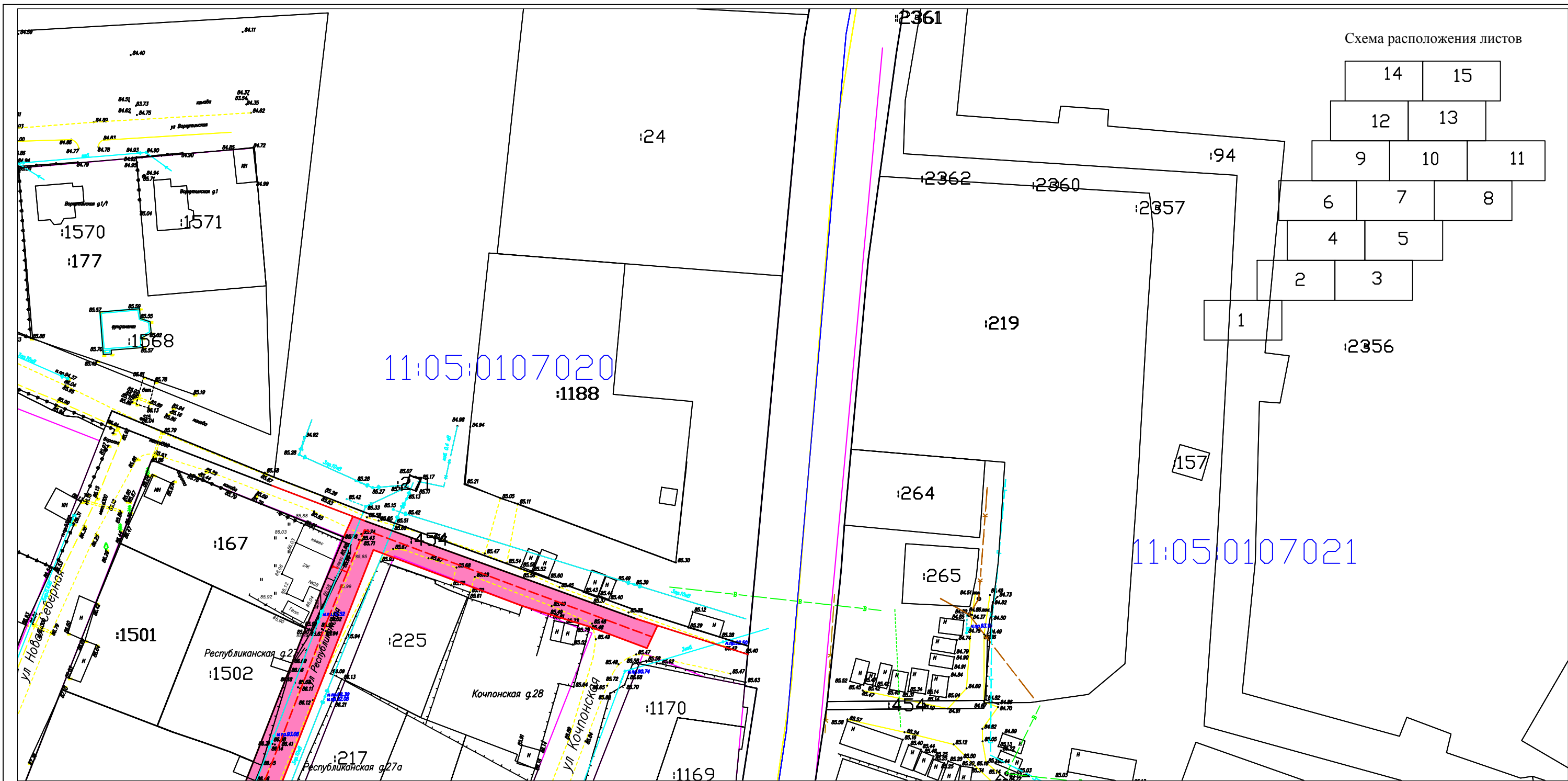
- проектируемый газопровод
- .87.10 - фактическая отметка
- кабель ЭЛ
- существующий газопровод
- водопровод
- сеть канализации
- сеть ЛЭП
- дорога

Изм.	Кол.уч.	Лист	№ док.	Подп.	Дата
Составил		Грухачева И.П.	Грухачева		08.2017г.
Проверил		Жилин А.Н.	Жилин		08.2017г.

Договор №16/17 от 19.06.2017г.		
Газоснабжение индивидуальных жилых домов в мкр. Кочпон г. Сыктывкара Республики Коми		
Материалы по обоснованию проекта планировки территории		Стадия
Схема вертикальной планировки и инженерной подготовки территории М 1:1000		Лист
		Листов
		13
		15
ООО "Норг-Инжиниринг" 2017г.		

Схема расположения листов





11:05:0107020

11:05:0107021

Условные обозначения:

- граница образуемого земельного участка, испрашиваемого в дальнейшем в краткосрочную аренду на период строительства
- граница устанавливаемого сервитута
- трасса проектируемого газопровода
- граница кадастрового квартала
- граница существующего земельного участка
- обозначение образуемого земельного участка
- надпись кадастрового квартала
- надпись кадастрового номера земельного участка
- проектируемый газопровод
- фактическая отметка
- кабель ЭЛ
- существующий газопровод
- водопровод
- сеть канализации
- сеть ЛЭП
- дорога

Изм.	Кол.уч.	Лист	№ док.	Подп.	Дата
Составил		Трухачева И.П.	Трухачева		08.2017г.
Поверил		Жилин А.Н.	Жилин		08.2017г.

Договор №16/17 от 19.06.2017г.

Газоснабжение индивидуальных жилых домов в мкр. Кочпон г. Сыктывкара Республики Коми

Материалы по обоснованию проекта планировки территории

Стадия	Лист	Листов
	15	15

Схема вертикальной планировки и инженерной подготовки территории М 1:1000

ООО "Норг-Инжиниринг" 2017г.